

## Das letzte Geheimnis Europas - El Hierro 2012

### 11-tägige geführte Trekkingreise von Ort zu Ort

Bei dieser perfekt organisierten Gruppenreise erwandern wir auf acht Routen die Schönheiten dieses fast unbekanntes kanarischen Wanderparadieses. Am Ende der Tour bleibt uns ein Tag zum Ausruhen und Relaxen. Mehrere Standortwechsel führen uns in alle interessanten Inselteile, und selbstverständlich ist auf diesem Atlantikjuwel eine Gipfelbesteigung mit eingeplant. Eine fantastische Reise für den geübten Wanderer mit kulinarischen Genüssen der kanarischen Küche!

#### Unterkunft/Verpflegung:

Diese Reise ermöglicht, durch den vielfachen Quartierwechsel, sich ein umfassendes Bild der Insel zu machen. Es handelt sich durchgehend um gepflegte Unterkünfte, die auf Wanderer eingestellt sind. In Valverde eine Pension(1\*), in El Mocanal und El Pinar jeweils ein Hotel(1-2\*), in Frontera (Golftal) 2-Pers.-Apartments mit Küche (Kategorie 1 Schlüssel). In Las Playas und auf Teneriffa jeweils ein 3-Sterne-Hotel. Bis auf die Apts. In Las Puntas, stellen alle Häuser morgens ein Frühstück bereit und an den ersten 8 Abenden bekommen wir inseltypische Gerichte in verschiedenen Lokalen in mehreren Gängen serviert. Getränke werden separat berechnet. Unsere Wanderverpflegung stellen wir selbst zusammen und bereiten 2x selbst das Frühstück zu. Vegetarische Verpflegung ist nur begrenzt möglich.



#### ++ Reiseablauf ++

##### Freitag, Tag 1: Anreise über Teneriffa

mit der Fähre nach El Hierro, Transfer zur ersten Unterkunft in Valverde, die einzige kanarische Hauptstadt, die nicht am Meer liegt. Bei unserem ersten Abendessen in einem urigen Lokal mit Holzofengrill lernen wir uns näher kennen und machen eine gemeinsame Tourenbesprechung. Übernachtung in einer Pension.

##### Samstag, Tag 2: Wanderung über den legendären Regenbaum nach Mocanal

Über ein Stück des uralten Prozessionsweges und den Weiler Tiñor geht es mit Blick auf das Meer zu der Nachpflanzung des legendären Regenbaumes „Garoe“, der die Ureinwohner einst vor dem Verdursten rettete. Noch heute ist er in der Inselflagge und im Wappen der Gemeinde Valverde vertreten. Im Anschluss wandern wir durch eine bizarre Tuffstein-Landschaft über Betenama nach El Mocanal. Wir beziehen für 2 Nächte Quartier in einem schönen Landhotel mit Pool.

➔ 10 km  + 400m / - 400m  4,5 Stunden Gehzeit



##### Sonntag, Tag 3: Tour der Kontraste mit Badepause im Inselnorden

Wir wandern zunächst auf einem steingepflasterten Weg zu dem „Sommerdorf“ Pozo de las Calcosas hinunter. Der alte Fischerort wurde kurz nach der spanischen Eroberung der Insel gegründet und ursprünglich auf einer Lavazunge errichtet. Von einer Art Naturbalkon sehen wir auf den alten Ortsteil, zu dem ein gewundener Pflasterweg führt. Wir können dort eine moderne

#### FREIZEIT- und REISEAGENTUR

Inhaber: Ingo F. Klapheck • Weilenbrink 19 • 44787 Bochum  
Telefon: 0234/640 55 55 • E-Mail: info@treffzeit-reisen.de • Telefax: 0234/68 03 86  
Bank: VB Dortmund Nord-West • BLZ: 44 060 122 • Kto.-Nr.: 4 005 796 801 • St.-Nr.: 306/5954/0523

Neptun-Skulptur bestaunen, bevor es mit dem Linienbus weiter nach Echedo geht. Das gepflegte Dorf glänzt mit seinen Gärten, in denen Wein und Südfrüchte reifen. Danach gelangen wir in die schwarz-rote Lavawüste von Tamaduste, die der Vulkan Cancela vor 300.000 Jahren geschaffen hat und bewundern das tiefblaue Meerwasserschwimmbecken, um dann nach La Caleta und seiner schön gestalteten Badestelle abzusteigen. Abschlussrast und Linienbusfahrt zurück zum Hotel.

➔ 10 km  - 800m  4 Stunden Gehzeit


## **Montag, Tag 4: Von der nebeldurchfluteten Hochebene in das mildklimatische Golfal**

Wir werden mit dem Taxibus nach San Andrés gebracht und machen auf der Fahrt einen Stopp am Mirador de la Peña, dem futuristischen Bauwerk des kanarischen Top-Künstlers César Manrique. Anschließend durchwandern wir die grünen Viehweiden der Meseta de Nisdafé, eine Hochebene, die uns an Gegenden in Schottland oder Irland erinnert. Nach 1 Stunde erreichen wir den Aussichtspunkt Mirador de Jináma, auf 1230hm gelegen. Hier beginnt ein sehr vegetationsreicher Wanderweg in das Valle del Golfo, ein abgebrochener Riesenkrater, der vor etwa 380.000 Jahren entstand und in dem die Hälfte der Bevölkerung wohnt. Das Golfal ist u.a. Anbaugebiet für Wein, Ananas und Mangos. Im Abstieg haben wir faszinierende Ausblicke in den Talkessel und auf den Atlantik. Wir besuchen nun noch die Riesenechsen und alte Wohnhäuser im Museumsdorf Guinea, bevor wir eine kleine, ruhige Apartmentanlage am Fusse des Tales beziehen.

➔ 10 km  - 1250m  4,5 Stunden Gehzeit



## **Dienstag, Tag 5: Aufstieg auf den mächtigen Bergkamm zum Hexentanzplatz**

Nach kurzem Transfer, begeben wir uns in Los Llanillos auf den Pilgerweg San Salvador, der sich den Talkessel hinauf windet. Im oberen Teil des immergrünen Weges und unterhalb der Aschefelder befindet sich eine gespendete Kapelle. Wir erreichen eine Höhenstrasse und gleichzeitig Absprungstelle für Gleitschirmflieger. Nun durchwandern wir Reste eines urzeitlichen Lorbeerwaldes um zum Mirador de Llania zu gelangen, der einen gigantischen Ausblick auf das Golfal bietet. Wir beenden die heutige Tour am Bailadero de las Brujas, ein sagenumwobener Ort, den die Einheimischen bei Nacht nie aufsuchen würden. Transfer zurück nach Las Puntas mit dem Taxibus.

➔ 8 km  + 1000m  5 Stunden Gehzeit

## **Mittwoch, Tag 6: Zum Inselwahrzeichen und zur Inselheiligen**

Wir werden auf halbe Höhe der alten Serpentinstrasse gebracht und wandern zunächst auf einer bequemen Waldpiste durch Baumerika- und Kiefernwälder in Richtung einer alten Sickerquelle. Nach 1 Std. beginnt ein Aufstieg zum Camino de la Virgen, alle 4 Jahre Schauplatz der zweitgrößten Prozession der Kanaren. Nun geht es auf dem Kamm in das uralte Weidegebiet La Dehesa. Dort besuchen wir nach dem Mirador de Bascos die stark windgebeugten, bis zu 800 Jahre alten Wacholderbäume von El Sabinar und schließlich die Kapelle Ermita de los Reyes, welche bis heute die wundertätige Schutzpatronin der Insel beherbergt. Taxitransfer zur nächsten Unterkunft in El Pinar.

➔ 9 km  + 800m  5,5 Stunden Gehzeit

### **FREIZEIT- und REISEAGENTUR**

Inhaber: Ingo F. Klapheck • Weilenbrink 19 • 44787 Bochum  
Telefon: 0234/640 55 55 • E-Mail: info@treffzeit-reisen.de • Telefax: 0234/68 03 86  
Bank: VB Dortmund Nord-West • BLZ: 44 060 122 • Kto.-Nr.: 4 005 796 801 • St.-Nr.: 306/5954/0523



## **Donnerstag, Tag 7: Durch das Malpais von Restinga in die Südspitze der Insel**

Heute steht eine Tour in den Süden der Insel an, die uns mit den mondähnlichen Lava-schlackengebieten zwischen El Pinar und La Restinga vertraut macht. Restinga ist zudem fantastisches Tauchrevier und bedeutender Fischereihafen der Insel. Wir sehen im Abstieg deutlich, wie sich die Landschaft aufgrund der Trockenheit dramatisch verändert und machen Mittagsrast in der kleinen Sandbucht von Restinga. Dann Transfer zur malerischen Cala de Tacorón und Badepause. Aufstieg durch verlassenes Gebiet, in dem früher Linsen angebaut wurden, zurück nach El Pinar.

— 9 km  800m / - 800m  5 Stunden Gehzeit

## **Freitag, Tag 8: Gipfelbesteigung und Tour durch den duftenden Kiefernwald**

Vormittags kurzer Aufstieg zum größten Grillplatz Hierros, dem Hoya de Morcillo, wo wir eine Nachbildung der Insel aus Holz bewundern können. Zweite gemütliche Wanderstunde bis zur Pino Piloto, eine skurrile Kieferformation. Nun erfolgt Aufstieg auf angenehmen Waldböden und durch Baumerika-Gagelbaumwald zur Quelle Fuente de los Reyes. Eine große Forstpiste führt uns auf den Prozessionsweg, der uns zum Vulkankegel des Malpaso, mit 1501m die höchste Erhebung El Hierros, bringt. Mittagspause und evtl. Blick auf La Palma. Über tiefschwarze Lavaaschfelder und das Cruz de los Reyes gelangen wir abermals in den Kiefernwald mit seinen Baumriesen und erreichen am Nachmittag wieder das sympathische Mandeldorf El Pinar.

— 10 km  + 700m / - 700m  5 Stunden Gehzeit

## **Samstag, Tag 9: Letzter Wechsel von El Pinar nach Las Playas zum Parador-Hotel**

Eine spektakuläre Tour zum Abschluss führt uns zunächst aus El Pinar heraus und nach dem Mirador de Las Playas an der Abbruchkante der Ostküste entlang über Isora, wo der leckere Dreimilchkäse der Insel hergestellt wird, bis zum Mirador de Isora. Hier sehen wir bereits unser Ziel vor uns, das renommierte Hotel Parador Nacional. Im folgenden Abstieg auf dem alten Hirtenweg erkennen wir nun sehr gut die Felsformation Roque de Bonanza. Das Naturschutzgebiet von Las Playas verfügt ebenfalls über klares Wasser und großen Fischreichtum. Das idyllische Hotel belohnt unsere Mühen u.a. mit einem kleinem Spa-Bereich und einem Pool mit Meerblick

— 7 km  + 300m / - 1100m  4,5 Stunden Gehzeit

## **Sonntag, Tag 10: Transfer zum Hafen und Überfahrt nach Teneriffa**

Großes Frühstücksbuffet im Hotel, freie Zeit zum Relaxen und nachmittags Abreise zum Hafen. Abholung in Los Cristianos und Zwischenübernachtung in El Médano auf Teneriffa, oder individuelle Verlängerung auf El Hierro. Freie Wahl für das Abendessen.

## **Montag, Tag 11: Gruppentransfer nach Teneriffa-Süd und Rückreise.**

Ende der Reise und im Laufe des Tages Hotelbustransfer zum Flughafen Teneriffa.

**Mindestteilnehmerzahl ist 4 Personen, maximal 10 Personen.**

### **FREIZEIT- und REISEAGENTUR**

Inhaber: Ingo F. Klapheck • Weilenbrink 19 • 44787 Bochum  
Telefon: 0234/640 55 55 • E-Mail: info@treffzeit-reisen.de • Telefax: 0234/68 03 86  
Bank: VB Dortmund Nord-West • BLZ: 44 060 122 • Kto.-Nr.: 4 005 796 801 • St.-Nr.: 306/5954/0523

## Leistungen:

- Fährüberfahrt von Teneriffa nach El Hierro und zurück
- 8 geführte Tageswanderungen auf El Hierro
- 10 Übernachtungen im Doppelzimmer mit Dusche/WC in Pensionen, Hotels, Appartements
- alle im Programm angegebenen Transfers, zum Teil mit Linienbussen
- Gepäckbeförderung von Ort zu Ort
- 10 x Frühstück
- 8 x landestypische Abendessen
- deutschsprachige örtliche Reiseleitung

## **Anforderungen an Reiseteilnehmer/innen**

Für die Wanderungen ist eine normale bis gute Kondition Voraussetzung. Die reine Gehzeit ohne Pausen beträgt je nach Tour zwischen 4 und 5,5 Stunden. Wanderschuhe sind unabdingbar, Wanderstöcke empfehlenswert.

## **Bemerkungen:**

Organisatorische Änderungen des Programmablaufs und der Touren durch Witterung o.ä. sind der Reiseleitung vorbehalten.

## **Zusatzleistungen:**

Der Flug nach Teneriffa und zurück ist nicht im Reisepreis inbegriffen!  
Es gibt verschiedene Anreisemöglichkeiten – gerne sind wir Ihnen bei der Vermittlung behilflich!

## **Termine & Preise**

El Hierro - Das letzte Geheimnis Europas		2012	11 Tage
Reisedatum		Reise- preis p.P.	EZZ p.P.
von	bis		
03.02.	13.02.	1.149 €	215 €
17.02.	27.02.	1.149 €	215 €
09.03.	19.03.	1.149 €	215 €
30.03.	09.04.	1.149 €	215 €
27.04.	07.05.	1.149 €	215 €
18.05.	28.05.	1.149 €	215 €
22.06.	02.07.	1.149 €	215 €
12.10.	22.10.	1.149 €	215 €
26.10.	05.11.	1.149 €	215 €
28.12.	07.01.2013	1.149 €	215 €

Flüge und Flughafentransfer sind nicht im Preis inbegriffen.

Veranstalter: Wanderflügel Weltweit GmbH

## **FREIZEIT- und REISEAGENTUR**

Inhaber: Ingo F. Klapheck • Weilenbrink 19 • 44787 Bochum  
 Telefon: 0234/640 55 55 • E-Mail: info@treffzeit-reisen.de • Telefax: 0234/68 03 86  
 Bank: VB Dortmund Nord-West • BLZ: 44 060 122 • Kto.-Nr.: 4 005 796 801 • St-Nr.: 306/5954/0523